













Chamoussillon (aval)

(Alpes-Maritimes)

Imprimé le 09 janvier 2007

Fiche Technique

Pays	France
Région	Provence-Alpes-Côte d'Azur
Départem.	Alpes-Maritimes
Bassin	Var
Alti Dép.	 n/c
Dénivelé	 n/c
Longueur	 n/c
Casc. max	 n/c
Corde(*)	 10m
Approche	 10min
Descente	 30min
Retour	 5min
Navette	 néant
Cotation	 -
Roche	 Calcaire
Intérêt	 1.5/4 (1 vote)

* : indication sur le minimum de corde **en simple**. Prévoir le rappel de corde, la corde de secours, de quoi faire face aux imprévus, etc...

Fiche descriptive

Descente :

Un superbe encaissement, offrant une belle cascade et un deuxième obstacle. Idéal pour l'initiation.

Engagement :

Pas d'achappatoire, mais très court !

Période/caractère aquatique :

été

Remarques :

Il existe une partie haute, sûrement non équipée, nécessitant, au moins 3h de marche d'approche et 2h de retour dans des blocs merdiques ;-)

Numéros utiles :

Téléphone secours : 15 ou 18 ou 112 ou 04.97.22.22.22

Téléphone bulletin météo : 08.92.68.02.06

Compléments d'information

Sites Internet :

- Fiche canyon : <http://www.descente-canyon.com/canyoning.php/202-21350-Chamoussillon-aval.html>

Réglementation

Arrêté préfectoral (Alpes-Maritimes) du 22 décembre 1998

Résumé :

La pratique du canyonisme est autorisée du 1er avril au 31 octobre inclus à l'exception des canyons figurant dans les articles 2 et 3 du présent arrêté où s'applique une réglementation spécifique. Les canyons secs ou habituellement à sec sont autorisés toute l'année.

Document(s) :

- Arrêté préfectoral N°98.000481-bis du 22/12/1998 [<http://www.descente-canyon.com/reglem/arrete26.html>]