

## Vallon des CLUOTS, gorges du Cians, commune de Pierlas

Situé sur la commune de Pierlas (Alpes Maritimes) dans la face d'Aiguier des Gorges supérieures du Cians, il prend sa source sous la Tête de Giarons (2027m) et draine, à + de 2000m d'altitude, les hauts versants des Têtes de l'Abric, de Pérail et des Cluots.

Offrant une très jolie vue sur le Cians, entre les clues de Challandre et du Raton, la pélite rouge valorise d'esthétiques encaissements suivis d'un grand cassé de 200m.

Ce vallon d'une vingtaine de rappels peut être descendu en toutes saisons, en sec (petit filet d'eau), après les pluies ou la fonte des neiges ou même en glace.

ATTENTION au débit du Cians qu'il faut remonter sur une dizaine de mètres et traverser pour accéder à la vieille route.

**Carte IGN:** TOP25 n° 3641 OT, pli A6.

**Navette :** 3,5km sur la RD28.

**Longueur :** 1000 m. **Départ :** 1550m. **Arrivée :** 1067m. **Dénivelé :** 483 m.

**Approche :** 1h. **Durée :** 4h. **Retour :** 0, direct dans la grande clue.

**Cascade maxi :** 45 m. **Corde :** 50 m.

**Accès :** de Nice, suivre la RD 6202 vers Puget-Théniers puis, après Touët-sur-Var, tourner à droite vers Beuil-Valberg par les gorges du Cians jusqu'au lieu dit de la Grande Clue ; garer un véhicule à l'entrée du tunnel de la Grande Clue. Avec l'autre véhicule, traverser le tunnel et continuer sur 3,5 km pour se garer au droit de la balise 71, départ du sentier d'approche.

**Approche pédestre, 1h :** de la balise 71 après avoir franchi la passerelle sur le Cians, suivre le sentier vers « Le Serre ». Dépasser le hameau ruiné et le ravin des Traverses. 30 minutes après, le sentier fait un coude à gauche et franchit un vallon sec qu'il faut dépasser pour arriver dans le cirque caractéristique, dominé par la Tête du Pérail et les Cluots, départ de la descente du vallon des Cluots à 1550m.

**Descente :** la partie haute comprend 2 jolis resserrments (D6-C8-C8-C12) puis (C8-D8) précédant une zone végétale très courte qui donne accès à la première partie verticale du vallon (C10-C28-D3-C10-C32) avec une jolie vue sur les clues de Challandre et du Raton.

A mi-parcours, on contourne en rive gauche un bois, suivi d'un pierrier, où le ruisseau se perd, d'où l'on sort par des rappels sur arbres.

C'est alors le cassé final où s'enchaînent 8 cascades dans la pélite, dont la plus première de 45m est la plus grande ; puis un superbe rappel en fil d'araignée sous un bloc coincé et une rampe inclinée.

Quelques petits bassins évitables amènent à l'encaissement de la Grande Clue par une ultime cascade de 35m qui se jette directement dans le Cians.

**Équipement** de première en partie haute (plaquettes de Ø8 et quelques naturels avec sangles et maillons).

Le cassé aval équipé par points doublés Ø 10 ; on peut shunter à maints endroits sur des arbres pour poser des lignes de rappel hors d'eau.

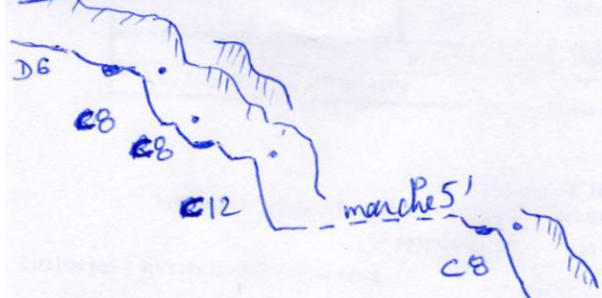
**Aquaticité :** Débit de 5 litres à l'étiage. Se méfier des orages sur le secteur qui peuvent très vite donner une crue comme en atteste le niveau des brindilles accrochées dans les arbres ! La glissance de la pélite rouge est à prendre en compte lors du cheminement. Pas de vasque profonde, pas de nage, bas de néoprène suffisant.

**Matériel à emporter :** matériel de rééquipement ou pour compléter l'équipement; combinaison totale en début de saison et, shorty en été ; 2 cordes de 50mètres. Une paire de gants néoprène ainsi que des chaussons peuvent améliorer le confort de la descente.

**Faune :** il y a beaucoup de cerfs et chamois dans le coin : ouvrez les yeux !

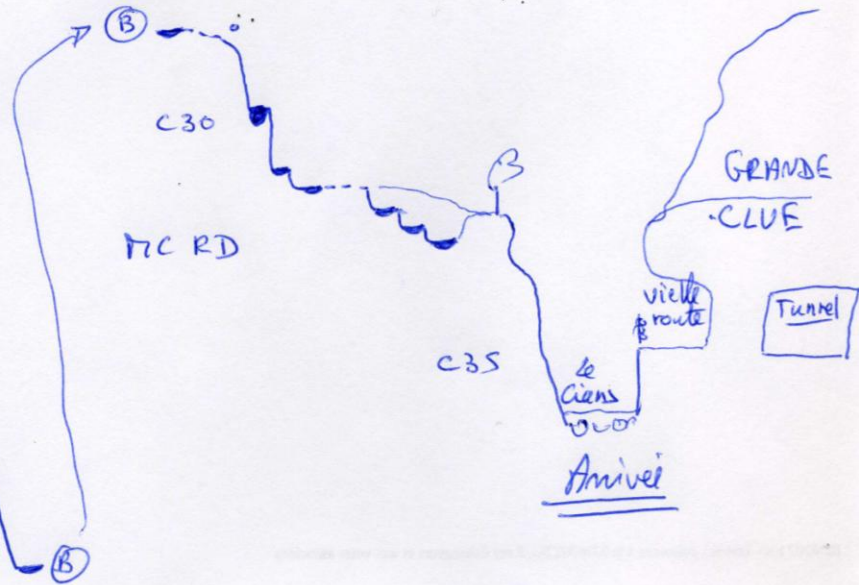
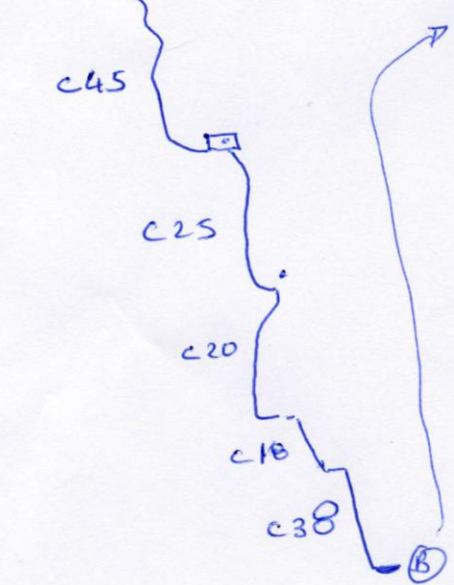
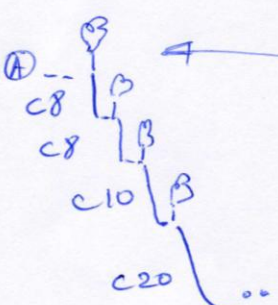
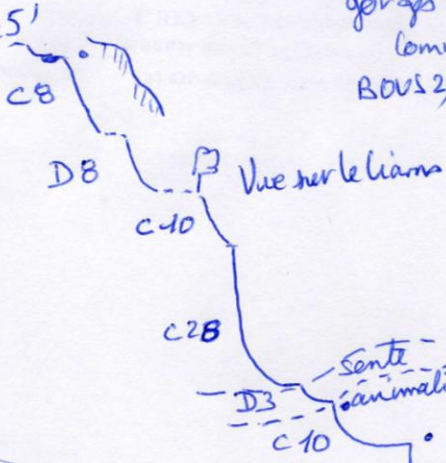
**Historique :** Première descente et équipement le 01/03/2008 par Rose Jourdan, Jean-François Fugardi, Jeremy Martin, Guy et Guillaume Coquin, après repérage par Guigui, jam's et altisud.com, forumistes du site [www.descente-canyon.com](http://www.descente-canyon.com)

Départ



Ravin des CLUOTS

gorge du lians  
commune de Pierlas, Ob.  
BOUS 2, le 11/12/2011



MC RD

GRANDE  
CLUE