












# Vallon du Grand Combeau

Andon (Alpes-Maritimes)

## Fiche Technique

Pays	France
Région	Provence-Alpes-Côte d'Azur
Départem.	Alpes-Maritimes
Commune	Andon
Alti Dép.	 1137m
Dénivelé	 62m
Longueur	 250m
Casc. max	 25m
Corde(*)	 30m
Approche	 15min
Descente	 1h
Retour	 5min
Navette	 néant
Cotation	 v3.a1.I
Intérêt	 <b>1</b> /4 (2 votes)

\* : indication sur le minimum de corde **en simple**. Prévoir le rappel de corde, la corde de secours, de quoi faire face aux imprévus, etc...



## Fiche descriptive

**Accès :** Du village d'Andon, se rendre au carrefour du pont du Loup en suivant la D79 direction St Vallier-Caussols. Se garer près de la station d'épuration.

**Approche :** Repérer la balise n°151 près du pont enjambant le loup. Le sentier recoupe le Loup. Prendre un sentier balisé jaune en haut à gauche. De ce point on distingue l'arrivée du Vallon. Monter quelques minutes jusqu'à distinguer un sentier s'élevant sur la droite. Monter quelques minutes et on recoupe le départ du canyon caractérisé par un petit ressaut de 2m.

**Descente :** Descente sans difficulté dans un encaissement verdoyant. Canyon équipé de goujons doublés et reliés par une chaîne. A noter la verticale de 25m est à scinder en deux pour un meilleur coulissement de la corde. Le relais intermédiaire n'est pas visible du haut.

**Retour :** Dès le dernier ressaut, on retombe sur le sentier que l'on a emprunté plus tôt.

**Engagement :** Pas d'engagement du fait du temps de descente et du sentier longeant le canyon.

**Période/caractère aquatique :** Sec