

Gorges du Loup













Pont-du-Loup (Alpes-Maritimes)

Imprimé le 07 juin 2007

Attention ! Barrage, prise d'eau, ouvrage hydroélectrique en amont ou en cours de descente.

Attention ! Ce canyon est soumis à une réglementation spécifique !

Fiche Technique

Pays	France
Région	Provence-Alpes-Côte d'Azur
Départem.	Alpes-Maritimes
Commune	Pont-du-Loup
Massif	Préalpes de Grasse
Bassin	Loup
Cours d'eau :	Loup
Alti Dép.	 340m
Dénivelé	 140m
Longueur	 3500m
Casc. max	 10m
Corde(*)	 10m
Approche	 10min
Descente	 2h
Retour	 10min
Navette	 néant
Cotation	 v1.a3.I
Roche	 Calcaire
Intérêt	 1.8/4 (11 votes)

* : indication sur le minimum de corde **en simple**. Prévoir le rappel de corde, la corde de secours, de quoi faire face aux imprévus, etc...

Accès :

Option sans navette: garer la voiture au choix en amont (grand tunnel) ou en aval (au niveau de la Chapelle Saint-Arnoux, mais PAS sur le parking privé de celle ci). Il faut environ 15 minutes pour remonter (ou redescendre) à la voiture.

Option navette (4 km) : Garer une voiture au parking de Pont-du-Loup. Monter avec l'autre la route de Gourdon (par Bramafan) et se garer juste après le grand tunnel, à environ 4km de Pont-du-Loup.

Approche :

A droite du parking, quand on est face au Loup, descendre un chemin assez raide menant au torrent.

Descente :

La corde n'est pas utile, sauf en cas de fort courant. Après une marche en rivière (quelques sauts possibles en montant sur des gros blocs), on tombe sur un défilé duquel des sauts importants sont possibles. Un peu plus loin, on passe sous une passerelle. Une corde fixe et des barreaux permettent de monter sur un gros rocher d'où on saute dans la vasque. Continuer la marche après l'élargissement. Après un passage sous une deuxième passerelle, continuer un peu et sortir au niveau d'une grande vasque peu profonde, par un chemin rive gauche.

Nombreuses possibilités pour remonter, mais EVITER ABSOLUMENT le chemin goudronne qui remonte de la Chapelle Saint ARNOUD a la route. Le terrain et la chapelle sont privés et les riverains sont excédés du passage des canyonneurs. Il est possible de remonter en amont ou en aval de ce point (canalisations rompues en rive gauche).

Retour :

Suivre le sentier qui longe le Loup jusqu'à Pont-du-Loup

Période/caractère aquatique :

Attention au courant qui peut parfois être fort.

En cas de gros débit, faire attention aux remous et drossages divers.

Remarques :

Éviter la Chapelle Saint-Arnoux (ne pas s'y garer, ne pas y remonter).