












Ravin de Redebraus

Touët de Lescarène (Alpes-Maritimes)

Imprimé le 30 avril 2009

Attention ! Barrage, prise d'eau, ouvrage hydroélectrique en amont ou en cours de descente.

Attention ! Ce canyon est soumis à une réglementation spécifique !

Fiche Technique	
Pays	France
Région	Provence-Alpes-Côte d'Azur
Départem.	Alpes-Maritimes
Commune	Touët de Lescarène
Bassin	Paillon
Alti Dép.	 910m
Dénivelé	 460m
Longueur	 4000m
Casc. max	 50m
Corde(*)	 60m
Approche	 5min
Descente	 5h
Retour	 15min
Navette	 8.0km
Cotation	 -
Intérêt	 2.7/4 (23 votes)

* : indication sur le minimum de corde **en simple**. Prévoir le rappel de corde, la corde de secours, de quoi faire face aux imprévus, etc...

Accès : Aval: de Nice remonter le Paillon puis L'Esacrène. Se garer à la sortie de "Touët de L'escarène" en direction du col de Braus

Amont: après la série de lacets, se garer dans un virage à gauche (pylone). On aperçoit clairement la barre rocheuse départ de la course

Approche : De la voiture descendre l'arête vers la barre rocheuse.

Passer le premier lit de ruisseau (à sec) et continuer qq mètres pour descendre au niveau du deuxième lit de ruisseau (à sec aussi)

Descente : Le canyon débute par un premier rappel de 35m (barre rocheuse à sec) qui arrive à la résurgence de Pissaour. Ensuite enchaînement de tobogans et descalades dans un décor ouvert. nombreuse vasques claires. Puis marche en rivière pour la traversée du village St Laurent). Immadiatement après la sortie du village, la rivière s'encaisse brusquement avec un enchaînement C8, C4 et la superbe C50. Arrivée dans une énorme vasque (nage). prévoir 2 cordes de 60m pour reccuperer plus facilement la corde. Le reste de la course est plus ouvert avec nombreux petits toboggans, sauts, nage et descalade.

Retour : Après les dernières vasques, le décors est plus forestier, on traverse une véritable "décharge sauvage". Un peu plus loin, remonter par la gauche sur le pont qui travers la rivère et suivre le sentier rive droite qui remonte en 10min vers la voiture à Touët.

Engagement : Peu engagé mais peu d'échappatoires évidentes avant la traversée du village. ensuite après la C50, nombreux accès depuis la route qui surplombe le canyon (baigneurs...)

Période/caractère aquatique : A réaliser avec un débit correct pour profiter de l'eau

Remarques : Bien équipé au niveau des passages clefs. Attention aux nombreuses prises d'eau dans la partie terminale.

Numéros utiles : Téléphone secours : 15 ou 18 ou 112 ou 04.97.22.22.22 Téléphone bulletin météo : 08.92.68.02.06

Carte : - IGN TOP25 - 3741 ET - Vallée de La Bevera - 1/25000.

Il faut absolument dénicher un échappatoire à partir de la vieille passerelle abandonnée qui suit les 2 carcasses de voiture, car après cela il n'y pas plus grand chose à voir pour les canyonistes amoureux de la nature "propre"... à comprendre : décharge sauvage dégueulasse ! Malheureusement, toutes les sorties sur la route ont l'air de traverser des propriétés privées et d'aboutir sur des portails fermés. Quel dommage...