







# Le Riu

# Pierlas (Alpes-Maritimes)

Pays	France	
Région	Provence-Alpes-Côte d'Azur	
Départem.	Alpes-Maritimes	
Commune	Pierlas	
Bassin	Cians	
Alti Dép.		1566m
Dénivelé		676m
Longueur		2100m
Casc. max		40m
Corde(*)		40m
Approche		2h
Descente		7h
Retour		25min
Navette		6.0km
Cotation		-
Intérêt	 <b>3.2/4</b> (15 votes)	

\* : indication sur le minimum de corde **en simple**. Prévoir le rappel de corde, la corde de secours, de quoi faire face aux imprévus, etc...

**Accès** : Stationnement en contrebas du village de Pierlas.

**Approche** : Par le sentier PR - au troisième vallon - on aperçoit un amarrage en RD.

**Descente** : La descente est longue (compter 7h pour une équipe de 5). La roche (pélites rouges) est très glissante. Très peu de sauts possibles. Panorama grandiose (couleurs !!!). Faible débit.

**Retour** : L'accès par la piste à la sortie du canyon est interdite (sauf riverains) - laisser le véhicule sur une petite aire juste avant le pont à droite en montant.

**Engagement** : Particulièrement engagé

**Période/caractère aquatique** : Fin avril, peu d'eau. A faire après des pluies ???

**Géologie** : Schiste rouges - pélite du PERMIEN du Dôme de Barrot - socle de l'ère Primaire - splendide coloration rouge Bordeaux.

**Rqs** : L'équipement a été fait à l'économie pour tous les ressauts (une seule plaquette !). L'équipement des grandes verticales est correct (deux points) mais les vieilles sangles reliant les points ne sont pas fiables (à vérifier systématiquement) - emporter de quoi les remplacer (mais ça risque de faire de la longueur... la sécurité a-t-elle un prix ?).

**Le 09 mai 2006, grumly a remarqué :**

**Débit correct** Ex : le débit permet de descendre dans l'eau.

**Froide** Ex : on ne s'attarde pas dans les vasques... On pense à fermer correctement la combi avant de se mettre à l'eau

**Frisquet** Ex : dans les temps d'attente, la sensation de froid commençait à s'installer

Rq (grumly) : *Superbe! Enorme ! ... mais réellement très long et engagé sur la fin. Surtout ne pas sous-estimer la durée: nous en avons fait les frais... même à deux seulement. Parcouru après une période de grosse pluie (même de la neige sur le sommet) ça coulait suffisamment pour ne pas rester trop au pied des cascades! Adopter la bonne méthode pour ranger la corde rapidement et enchaîner les rappels. Surtout penser à emporter 1 frontale par personne!!!*

Rq (Marc Maurin) : *La plus belle cascade, C25 avec vasque suspendue finale et C8 environ est très mal équipée. Un relais serait nécessaire pour pas toucher la corde. Beau canyon, un peu glissant vers la fin. La piste d'accès au parking aval n'a pas laissé passer mon break (trop lourd pour cette piste instable) mais la marche de retour ne prend que 20'. Accès 1h30, descente 3h45, retour 20'. Possible d'enchaîner avec Chaudanne.*

Rq (fredo72) : *Attention à vos cordes. De nombreux rappels ont des frottements dangereux si on ne fait pas attention....*

Rq (gilou) : *très jolie canyon avec des endroits de frottements. attention a faire tôt le matin dû a la durée de la descente*

Rq (lolo06) : *Superbe descente assez sportive. Tous les amarrages sont niquels. Faut parfois les chercher un peu...*

Rq (vinvin) : *belle marche d'approche, l'environnement flatte la rétine, l'eau est au rendez vous, ce canyon est à faire en ce moment toutes affaires cessantes...superbe !!!*

Rq (Cristophe) : *C'est Le canyon a faire.. Top du début à la fin...même la marche d'approche et grandiose.. Que du bonheur!*

Rq (sacapofdu06) : *Joli canyon encaissé et assez technique de par l'enchaînement et le nombre de rappels qu'il soit petits ou grands,pas mal de désescalade...Attention a bien descendre ds le bon vallon équipé en rive droite d'un amarrage!!!L'équipement est bon malgré la présence d'un seul point sur les petits rappel ,prendre en plus des grandes cordes 2 petits brin de 15/20 m pour les petits ressauts (gain de tps)Le débit était correct pour rendre la descente agréable au fil de l'eau...sans se faire arroser mis appart ds quelques rappels...Roche non glissante A faire absolument!!!Sûrement l'un des plus joli de la région!!!*

Rq (bernard.collaudin) : *Faisable avec le bas de la combinaison. Petit filet d'eau en haut. Sec sur une petite partie au milieu. Des vasques pleines en bas Pas d'eau sous le pond sur la route de Pierlas, mais il y en a juste au dessus. Peu de sauts, beaucoup de rappels. Paysage magnifique Attention, le topo est un peu ambigu pour le départ. Ca n'est pas le vallon a la cote 1566m sur la carte au 25000 (pas d'eau), mais celui d'avant, reconnaissable a un amarrage en rive droite.*

Rq (Mica) : *Un petit filet d'eau au début. Sec au milieu. L'eau réapparaît vers la fin et est bien présente après la jonction avec l'affluent en RG. Penser au matériel de rééquipement (surtout sangle et mailons rapides).*

Rq (charzane06) : *Comme dit précédemment (T°) - Noter l'équipement limite - à Rq (charzane06) : Faible débit - le bas de la combinaison + un T-Shirt technique type carline suffisent, mais il est préférable d'emporte la veste dans le sac, car la descente est longue, et si l'on s'est engagé après 10h, on risque de terminer à l'ombre, or, l'eau est quand même encore froide.*

Rq (jc06) : *Certains passages sont magnifiques. Bonne condition physique exigée*