








Ravin de Vignale

Marie, Bollinette (Alpes-Maritimes)

Fiche Technique

Pays	France
Région	Provence-Alpes-Côte d'Azur
Départem.	Alpes-Maritimes
Commune	Marie, Bollinette
Bassin	Tinée
Alti Dép.	 666m
Dénivelé	 230m
Longueur	 800m
Casc. max	 56m
Corde(*)	 60m
Approche	 45min
Descente	 2h30
Retour	 10min
Navette	 néant
Cotation	 v4.a1.II
Roche	 Calcaire
Intérêt	 2/4 (1 vote)

* : indication sur le minimum de corde **en simple**. Prévoir le rappel de corde, la corde de secours, de quoi faire face aux imprévus, etc...

Fiche descriptive

Accès : De Nice, prendre la vallée du Var, puis la vallée de la Tinée par la D2205.

Après la sortie du hameau de la bollinette, se garer juste après le pont (carrière à droite).

Approche : Redescendre à pieds jusqu'au hameau et prendre le sentier à gauche au niveau de l'ancien pont à la sortie du village. A la balise 73, prendre le sentier à gauche et le suivre jusqu'à arriver aux anciens lavoirs (départ du canyon).

Descente : Le 1er tronçon du canyon présente guère d'intérêt, puis il devient géologiquement plus joli (vasques suspendues, belles traces d'érosion).

Le final est bien plus vertical avec un enchaînement C15, C4, C22, C4 et C56.

Retour : Au bas de la dernière verticale, descendre le vallon de Bramafan sur 400m, puis remonter sur la route au niveau du pont

Engagement : Equipement moyen, sauf pour la grande verticale

Période/caractère aquatique : Peu d'eau dans le canyon malgré les résurgences de départ. Ce printemps, malgré les pluies et chutes de neige récentes, l'eau se perd juste avant la C56. A voir juste après une belle averse ??? Les indications du topo parlent d'un canyon bien alimenté ?? L'eau devient une denrée rare !!